

## Члан 2.

Ова уредба ступа на снагу наредног дана од дана објављивања у „Службеном гласнику Републике Србије”.

05 број 110-626/98

У Београду, 20. фебруара 1998. године

**Влада Републике Србије**Потпредседник,  
академик проф. др **Милутин Стојковић**, с.р.**200**

На основу члана 43. став 4. Закона о заштити животне средине („Службени гласник РС”, бр. 66/91, 83/92, 53/93, 67/93, 48/94, 44/95 и 53/95),

Влада Републике Србије доноси

**УРЕДБУ****О ЗАШТИТИ СПОМЕНИКА ПРИРОДЕ „ЦЕРЈАНСКА ПЕЋИНА”**

## Члан 1.

Ерозивно-тектонски крашки облици који чине спелеолошке објекте Понорска пећина Провалија, Понор Церјанска пропаст, Повремено сифонско врело и Крашка јама изнад врела, стављају се под заштиту као природно добро од изузетног значаја и сврставају у I категорију заштите као споменик природе „Церјанска пећина” (у даљем тексту: споменик природе „Церјанска пећина”).

## Члан 2.

Споменик природе „Церјанска пећина” ставља се под заштиту ради очувања морфолошких и хидролошких облика (пећина, врело, понор, крашка јама и др.), богатства, разноврсности форми, величина, боја и састава пећинског накита, монументалности пећинских канала и дворана и богатства фауне (слепи мишеви, различите врсте пећинских инсеката и др.).

## Члан 3.

Споменик природе „Церјанска пећина” је на подручју општине Ниш, на катастарским општинама Церје и Кравље, укупне површине 63,96,89 ха од чега је 60,44,56 ха у приватној и 3,52,33 ха у друштвеној својини, а површина спелеолошких објеката је:

А – Понорска пећина Провалија 32,38,67 ха,

Б – Понор Церјанска пропаст 17,44,68 ха,

Ц – Повремено сифонско врело 10,20,95 ха, и

Д – Крашка јама површине 3,92,09 ха.

Границе споменика природе „Церјанска пећина” чине спољне линије граничних припадајућих катастарских парцела на којима се налазе спелеолошки објекти А, Б, Ц и Д.

Границе споменика природе „Церјанска пећина” и графички прикази одштампани су уз ову уредбу и чине њен саставни део.

## Члан 4.

На заштићеним површинама споменика природе „Церјанска пећина” установа се режим заштите II степена којим се:

1. Забрањује:

1) извођење радова који могу неповољно деловати на морфолошка, хидрографска и микроклиматска обележја пећине и пећинских канала;

2) изградња стамбених и викенд објеката, објеката за потребе пољопривреде, индустрије и рударства;

3) депоновање отпадака;

4) коришћење воде из врела и извора код села Кравља за наводњавање;

5) хватање и уништавање пећинске фауне;

6) уништавање пећинског накита и других пећинских облика, и

2. Обезбеђује:

1) научноистраживачки и образовни рад;

2) уређење заштићеног природног добра за пријем посетилаца и његово приказивање,

3) коришћење воде за покретање воденица и одржавање воденица;

4) коришћење пољопривредног и другог земљишта на традиционалан начин (испаша стоке, косидба ливада);

5) очување и унапређење естетских и пејзажних вредности заштићеног природног добра у вршењу шумских, пољопривредних и других радова који нису забрањени.

## Члан 5.

Заштита и развој споменика природе „Церјанска пећина” спроводи се према програму који садржи циљеве, активности и задатке на спровођењу режима заштите из члана 4. ове уредбе, а нарочито активности на спелеолошким истраживањима, уређењу и приказивању споменика природе, средства потребна за остваривање програма и начин њиховог обезбеђивања.

Програм из става 1. овог члана доноси се за период од пет година, а остварује се годишњим програмом који садржи послове и задатке који ће се извршити у текојој години, динамику њиховог извршавања и вину потребних средстава.

На програм из става 1. овог члана на који су претходно прибављена мишљења министарстава надлежних за послове шумарства,

водопривреде, грађевина, науке, просвете и културе, сагласност даје министарство надлежно за послове заштите животне средине.

## Члан 6.

О споменику природе „Церјанска пећина” стара се Јавно предузеће за изградњу града Ниша у Нишу (у даљем тексту: Предузеће).

## Члан 7.

Предузеће у обављању послова заштите и развоја споменика природе „Церјанска пећина” обезбеђује спровођење прописаног режима заштите и очувања природног добра, научноистраживачких, културних, васпитно-образовних, информативно-пропагандних и других активности и доноси средњорочни и годишњи програм.

Предузеће подноси извештај о остваривању програма из члана 5. ове уредбе до 15. децембра за текућу годину министарству надлежном за послове заштите животне средине.

## Члан 8.

Предузеће у обављању послова заштите и развоја споменика природе „Церјанска пећина” обезбеђује обележавање овог споменика, унутрашњи ред и чуварску службу, у складу са актом који доноси уз сагласност министарства надлежног за послове заштите животне средине.

Актом из става 1. овог члана уређују се правила за спровођење режима заштите, а нарочито: начин и услови кретања и боравка посетилаца, коришћења рекреативних и других јавних површина, начин и услови постављања информативних и других ознака, мера заштите код обављања научних истраживања и извођења истражних радова, обављања туристичких, угоститељских и других делатности и посебне забране и ограничења у спровођењу режима заштите.

Предузеће је дужно да на погодан начин јавно огласи правила одређена актом из става 1. овог члана и друге неопходне информације за спровођење режима заштите, тако да буду доступне корисницима и посетиоцима споменика природе „Церјанска пећина”.

## Члан 9.

Средства за заштиту и развој споменика природе „Церјанска пећина” обезбеђују се из прихода остварених обављањем делатности Предузећа, из средстава буџета Републике и из других извора, у складу са законом.

## Члан 10.

Програм из члана 5. ове уредбе Предузеће ће донети у року од шест месеци од дана ступања на снагу ове уредбе, а годишњи програм у року од 90 дана од дана ступања на снагу средњорочног програма.

До доношења програма из члана 5. ове уредбе Предузеће може послове заштите и развоја обављати према Привременом програму заштите и развоја који доноси у року од 60 дана од дана ступања на снагу ове уредбе.

## Члан 11.

Планови уређења простора, шумске, водопривредне, пољопривредне, ловне основе и други програми који обухватају заштићено подручје усагласиће се са Просторним планом Републике Србије и програмом заштите и развоја из члана 5. ове уредбе.

## Члан 12.

Ова уредба ступа на снагу осмог дана од дана објављивања у „Службеном гласнику Републике Србије”.

05 број 501-441/98

У Београду, 11. фебруара 1998. године

**Влада Републике Србије**Потпредседник,  
**Светозар Крстић**, с.р.**Границе споменика природе „Церјанска пећина”**

1. Границе спелеолошког објекта А – Понорска пећина Провалија обухвата следеће катастарске парцеле општине Ниш, катастарске општине Церје: 1417, 1418, 1419, 1420, 1421, 1422, 1423, 1424, 1425, 1426, 1427, 1428, 1429, 1430, 1431, 1432, 1433, 1435, 1436, 1437, 1438, 1439, 1440, 1441, 1442, 1443, 1434, 1445, 1446, 1447, 1448, 1449, 1450, 1451, 1452, 1453, 1454, 1455, 1456, 1457, 1458, 1459, 1460, 1461, 1462, 1463, 1651, 1652, 1653, 1664, 1665, 1666, 1667, 1668, 1669, 1670, 1671, 1672, 1673, 1674, 1675, 1676, 1677, 1678, 1679, 1680, 1681, 1682, 1683, 1684, 1685, 1686, 1687, 1688, 1689, 1690, 1691, 1692, 1693, 1694, 1695, 1696, 1697, 1698, 1699, 1700, 1701, 1702, 1703, 1704, 1705, 1706, 1707, 1708, 1709, 1710, 1711, 1712, 1713, 1714, 1715, 1716, 1717, 1718, 1719, 1720, 1721, 1722, 1723, 1724, 1725, 1726, 1727, 1728, 1729, 1730, 1731, 1732, 1733, 1734, 1735, 1736, 1737, 1738, 1739, 1740, 1741, 1742, 1743, 2291, 2292, 2293, 2294, 2295, 2296, 2297, 6700, 6701, 6720.

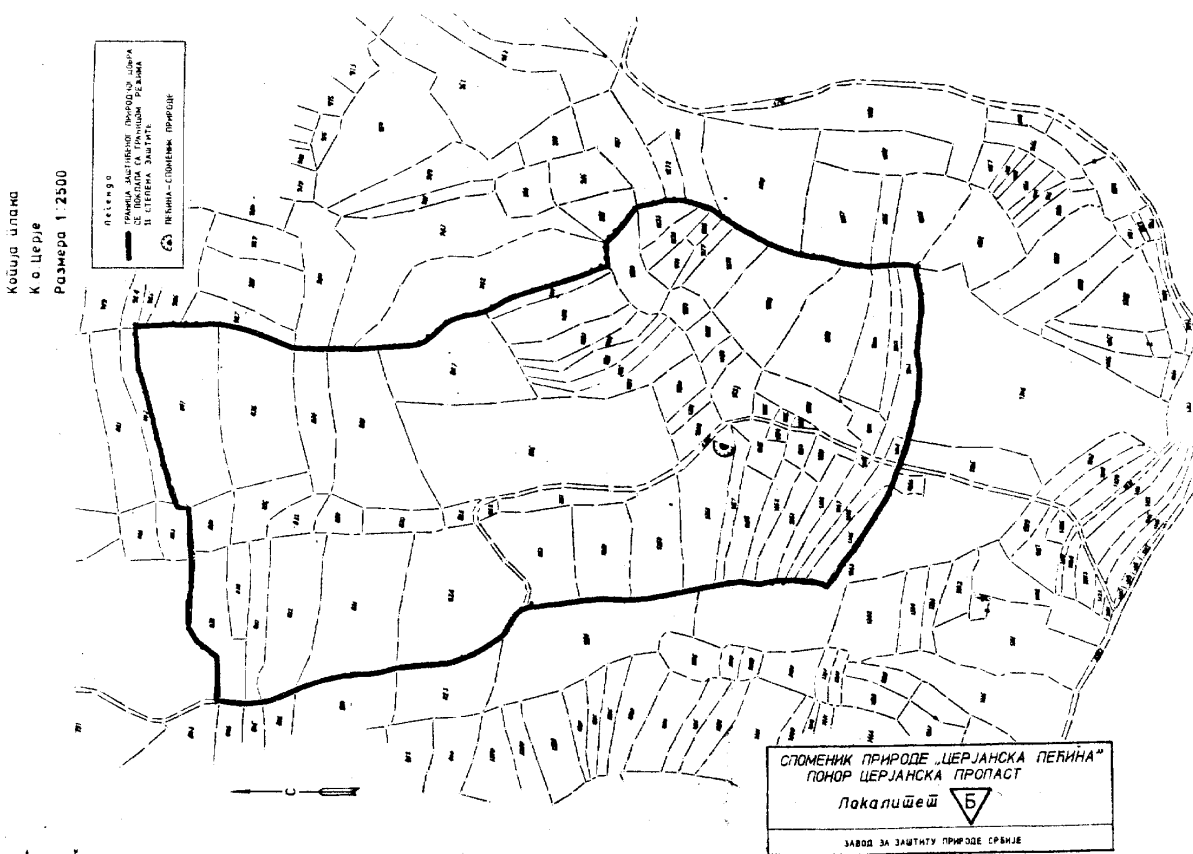
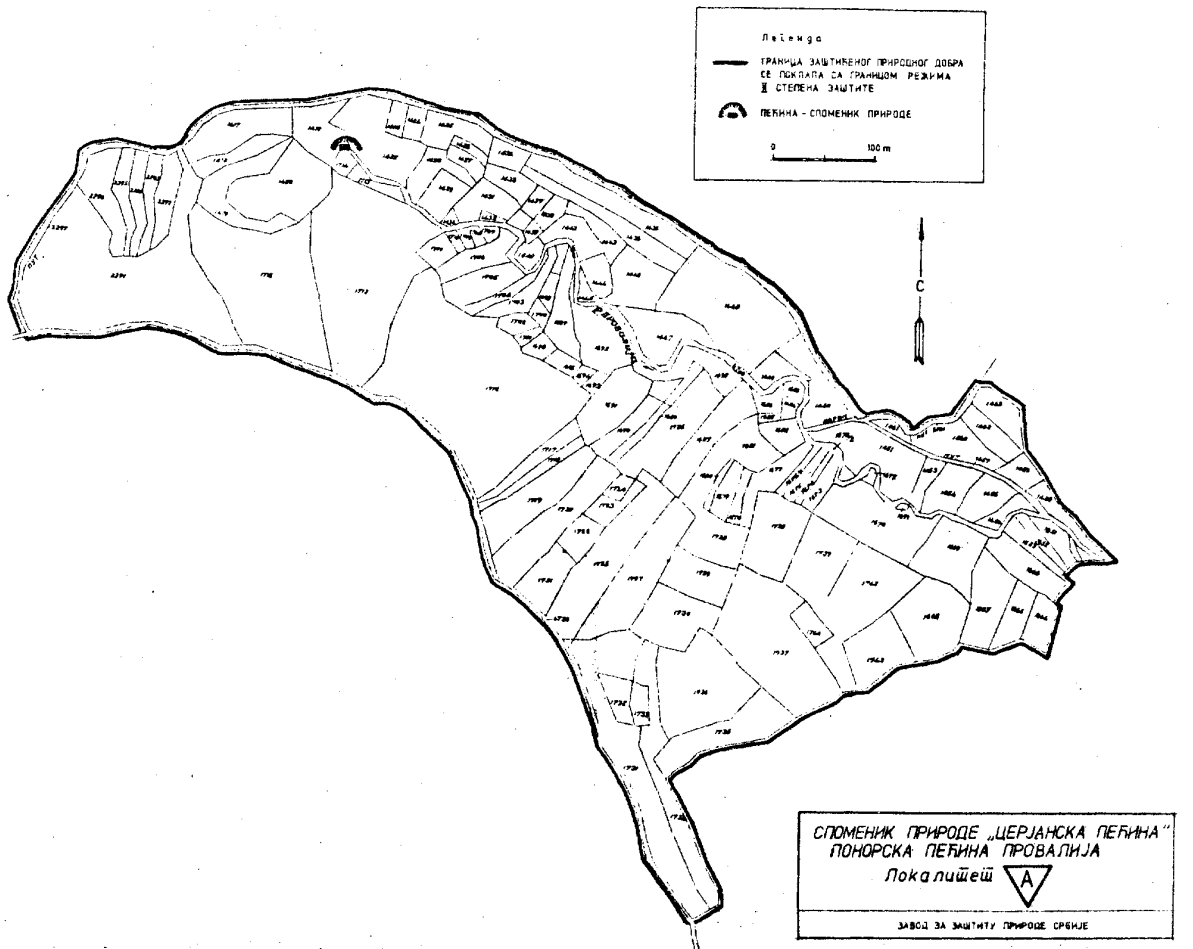
2. Границе спелеолошког објекта Б – Понор Церјанска пропаст обухвата следеће катастарске парцеле општине Ниш, катастарске општине Церје: 824, 825, 826, 827, 828, 829, 830, 831, 832, 833, 834, 835, 836, 837, 838, 839, 840, 841, 1273, 1274, 1275, 1276, 1277, 1278, 1279, 1280, 1281, 1282, 1283, 1284, 1285, 1286, 1287, 1288, 1289, 1290, 1291, 1292, 1293, 1294, 1295, 1296, 1297, 1298, 1299, 1300, 1301,

1302, 1303, 1304, 1345, 1346, 1347, 1348, 1349, 1350, 1351, 1352, 1353, 1354, 1355, 1356, 1357, 1358, 1359, 1360, 1361, 1362, 1363, 6715.

3. Граница спелеолошког објекта Ц – Повремено сифонско врело обухвата следеће катастарске парцеле општине Ниш – ката-

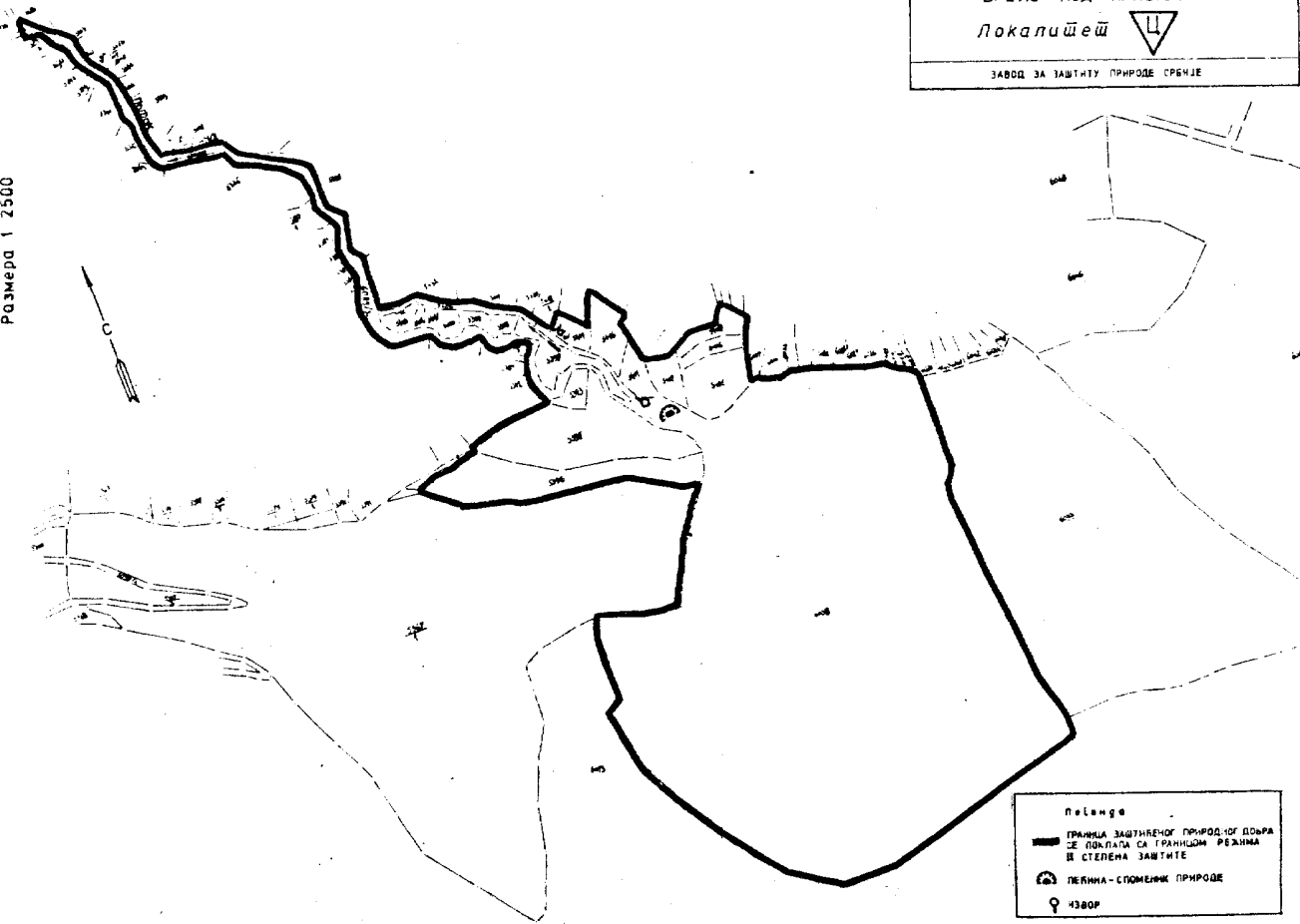
старске општине Кравље: 5393, 5996, 5997, 5998, 5399, 5400, 5401, 5402, 5403, 5404, 5405, 5406, 5407, 5408, 5411, 5416, 5417, 6038, 6039, 6085/2.


4. Граница спелеолошког објекта Д – Крашка јама изнад врела обухвата катастарску парцелу 6039 катастарске општине Кравље.






Копија плана  
К о Церје  
Размера 1 : 2500

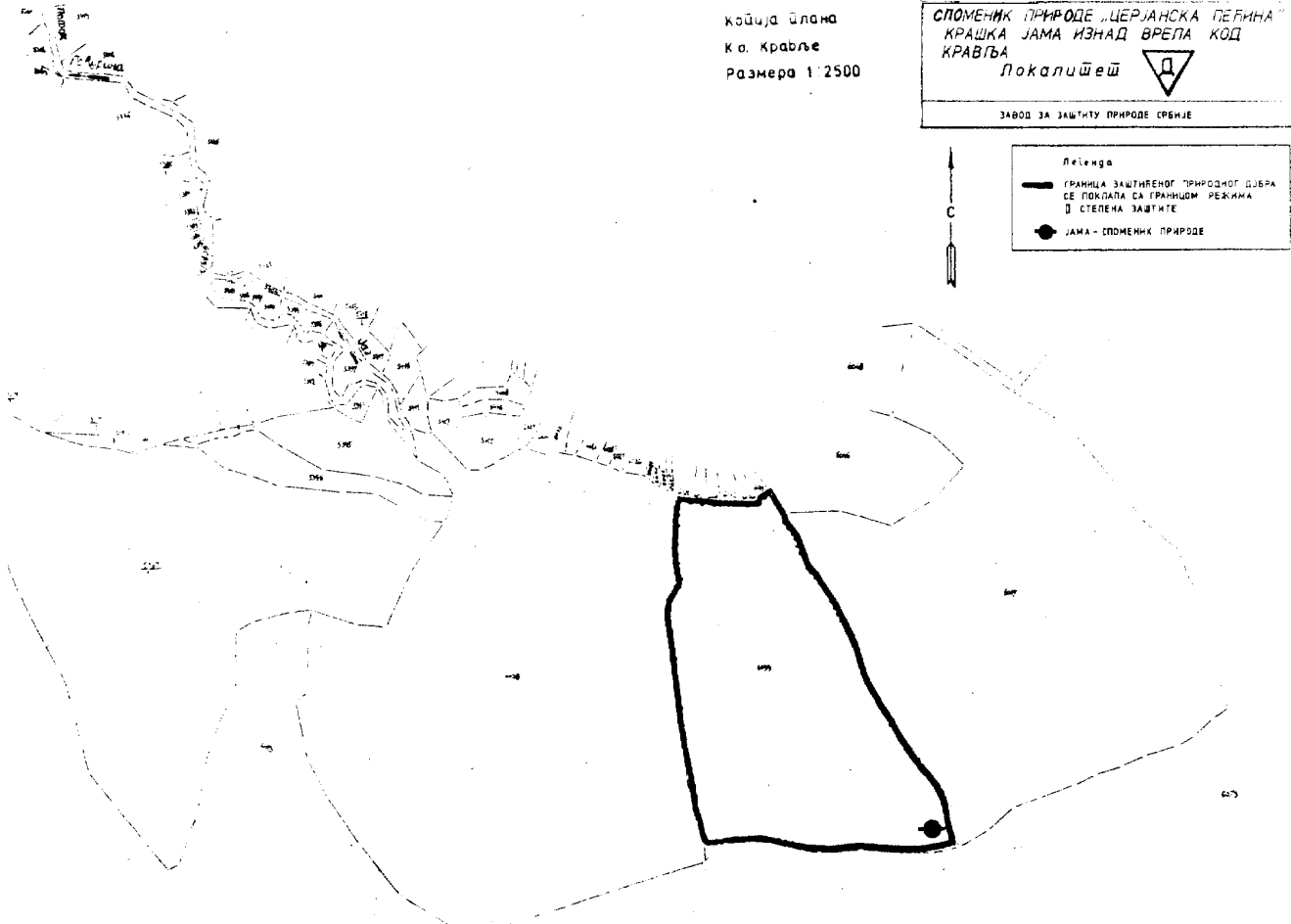
Копија плана  
К.о. Кравље  
Размера 1:2500






СПОМЕНИК ПРИРОДЕ „ЦЕРЈАНСКА ПЕЋИНА“  
ВРЕЛО КОД КРАВЉА  
Локалитет   
ЗАВОД ЗА ЗАШТИТУ ПРИРОДЕ СРБИЈЕ

Легенда  
 ГРАНИЦА ЗАШТИЊЕНОГ ПРИРОДНОГ ДЈЕЛА  
 СЕ ПОКЛАПА СА ГРАНИЦОМ РЕЖИМА  
 II СТЕПЕНА ЗАШТИТЕ  
 ПЕЋИНА - СПОМЕНИК ПРИРОДЕ  
 ИЗВОР

Копија плана  
К.о. Кравље  
Размера 1:2500



СПОМЕНИК ПРИРОДЕ „ЦЕРЈАНСКА ПЕЋИНА“  
КРАШКА ЈАМА ИЗНАД ВРЕЛА КОД  
КРАВЉА  
Локалитет   
ЗАВОД ЗА ЗАШТИТУ ПРИРОДЕ СРБИЈЕ

Легенда  
 ГРАНИЦА ЗАШТИЊЕНОГ ПРИРОДНОГ ДЈЕЛА  
 СЕ ПОКЛАПА СА ГРАНИЦОМ РЕЖИМА  
 II СТЕПЕНА ЗАШТИТЕ  
 ЈАМА - СПОМЕНИК ПРИРОДЕ